

Juhised Keskkonnaportaali kaardirakenduse kasutamiseks

Keskkonnaportaalis kuvatakse suurt osa Eesti Looduse Infosüsteemis (EELIS) hallatavatest andmetest - täpsemad kirjeldused siin: [EELISe andmestikud](#)

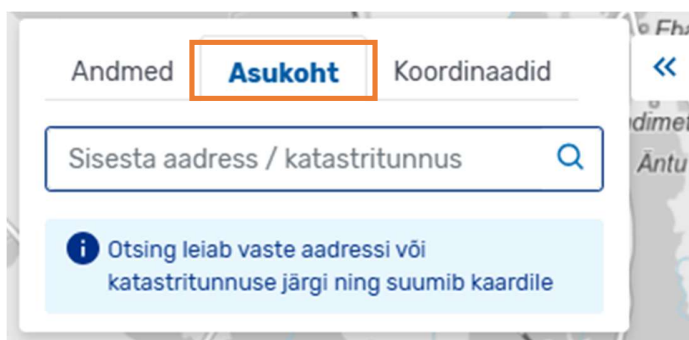
Kuvatakse ka hüdrometeoroloogilisi andmeid, jäätmekäitluskohtade infot, kütusesekre andmebaasi objekte. Lisaks andmestikele on kaardirakenduses kuvatud hulganisti täiendavaid ruumiandmeid. Andmed uuenevad igaõiselt.

Osade kaitsealuste liikidega seonduvatele andmestikele saab ligipääsu juriidiline isik ametialaseks kasutamiseks. Nendeks kihtideks on: I ja II kaitsekategooria liikide leiukohtade andmed, püsielupaigad ja nende vööndid, jahipidamis- ning liikumiskiiranguga alade kihid. Juurdepääsu saamiseks palun pöörduda vastava taotlusega aadressile klienditugi@envir.ee

Töötamine kaardiaknas

1. Asukoha otsing

Aadressi, katastritunnuse või koordinaatide järgi otsimiseks kasuta otsingulahtrit:



2. Kiirotsing keskkonnaandmetest

Andmed Asukoht Koordinaadid

võrtsjärv ×

Otsitakse märksõna järgi. Tulemused kuvatakse nimekirjana, kust saab objektile klikkides liikuda detailandmetesse või objekti kaardile positioneerida:

Otsingu tulemused

Veekogud ^

Võrtsjärv 

Registrikood: VEE2083800

Tüüp: Looduslik järv


Veepeegli pindala: 26919.1 ha

Asukoht: Tartu maakond, Elva vald,


Järveküla küla: Tartu maakond, Elva vald,...

3. Päring kaardikihtidelt


Lülita sisse huvipakkuvad kaardikihid

Kaardikihid ↗ 

- Looduse kaitse
- Vesi
- Mets
- Kalandus
- Jahindus
- Jääkreostus ja kaadamisalad
- Keskkonnaseire
- Põllumajandus (PRIA)
- Katastrikaart ja haldusjaotus
- CORINE maakate




i Novg


Kaardilt infopärimiseks klikki kaardil. Suurema ala kohta päringu tehes aktiveeri nupp , ning joonista ristkülik ümber objektide. Päringu tulemused kuvatakse nimekirjana. Osade andmestike puhul on nimekirjast võimalik liikuda objekti detailandmetesse, samas palju on andmestikke, mis on ainult kaardikihina. Sellisel juhul kuvatakse kogu info otsingu tulemuste aknas.

Kõiki leitud objekte saab kaardile positsioneerida:

Otsingu tulemused

Kaitstavad loodusobjektid ^

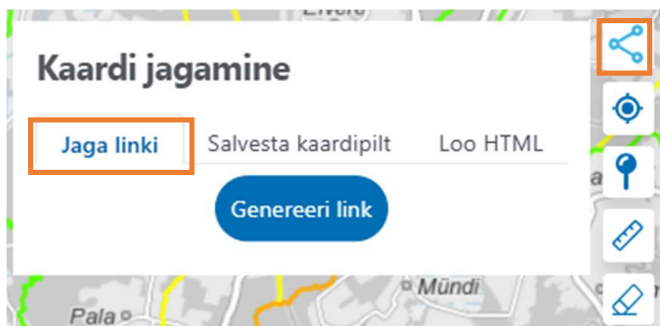
Küti mõisa park 
Registrikood: KL01200158
Tüüp: KP

Mõdriku-Roela maastikukaitseala 
Registrikood: KL01000579
Tüüp: KMKA

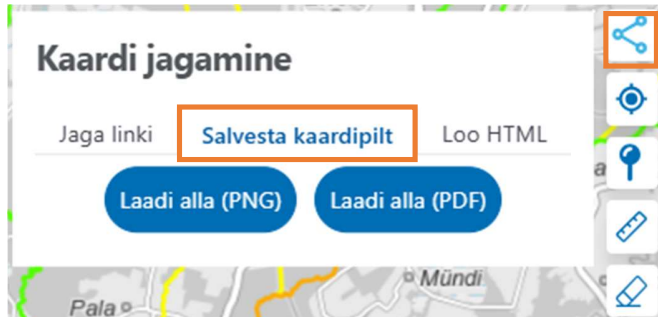
Ning objekti nimel klikkides liikuda tema detailvormile (kui antud andmestikul on täiendavat infot)

4. Kaardi jagamine

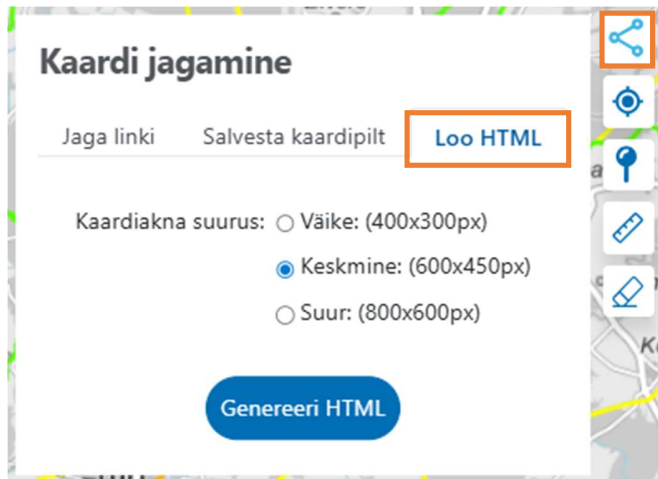
Kaardivaatest saad genereerida unikaalse URL-i ([Jaga linki](#)), mida edasi jagada või enda järjehoidjasse salvestada. URL-is salvestatakse aktiivsed kihid, suumiaste kui ka märgistused.





Samast menüüst saab kaardipildi salvestada PDF või PNG formaadis



Kaardivaate saab ka oma veebilehele uputatava kaardiaknana lisada, kasutades HTML-i genereerimist



5. Lisavõimalused

Kaardikihtide kirjeldusi näeb kui klikkida kihi nime kõrval  ning kihi legendi kuvamiseks klikkida .




Kõiki kaardikihte on võimalik alla laadida SHP, GeoJSON ja TAB formaadis:





Sisselülitatud kihtide legendi saab avada ja sulgeda kaardikihtide paneelist:








Kaardilt koordinaate pärida saab asukoha märkimise tööriistaga  . Koordinaate saab kopeerida ja otse nt Google Mapsi kleepida.


Mõõtetööriist  võimaldab mõõta pindala ja joonepikkust.

Otsingutulemuse märgistust saab kaardilt kustutada puhastamise tööriistaga  .

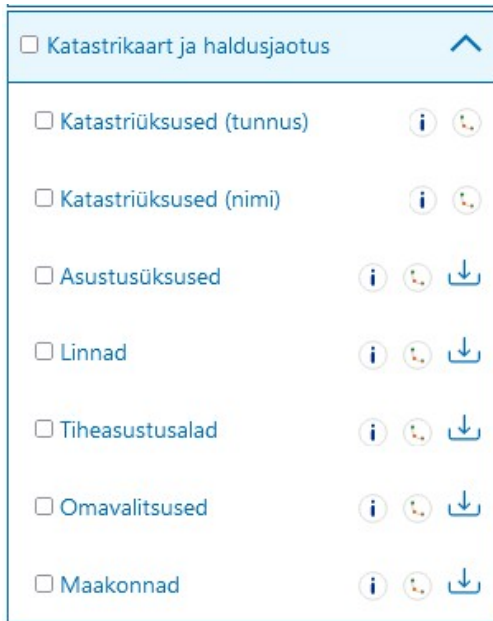
Kaardil huvipakkuva piirkonna sisse zoomimiseks kasuta hiirerullikut või zoom-nuppe 

Algvaate suumiastmesse naasemiseks kasuta ikooni 

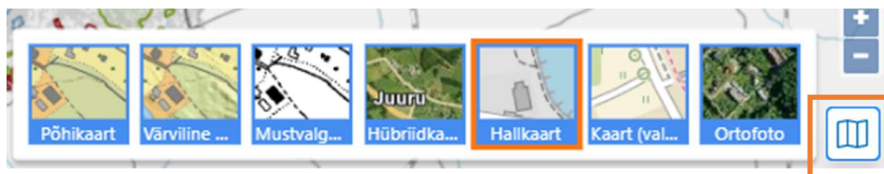
Võimalik on kaardivaadet kasutada täisekraanil 

Kui seadmes on lubatud asukoha tuvastamine, saad kasutada positsioneerimist 

Lisaks keskkonnavalastele andmetikele on kuvatud ka katastriüksuste ja haldusjaotuse kihid:



Võimalus valida erinevate aluskaartide vahel:



Detailotsing keskkonnaandmetest

Täpsemaks otsinguks saab edasi liikuda detailotsingusse:

× Detailotsing

Detailotsingus vali üks või mitu andmestikku (*Objekti tüüp*), ning kitsenda päringut eri parameetrite järgi. Tulemused kuvatakse nimekirjana, kust saab objektide detailandmetesse liikuda, ning sealt omakorda kaardiobjektile suunduda.

Detailotsing

Otsisõna	Objekti tüüp	Id	KKR kood
<input type="text"/>	<input type="text" value="Veekogud"/>	<input type="text"/>	<input type="text"/>
Nimetus	Asukoht		
<input type="text" value="võrtsjärv"/>	<input type="text"/>		
Veekogu tüüp	Avalik kasutatavus	Vesikond	
<input type="text"/>	<input type="text"/>	<input type="text"/>	

× Puhasta Otsi

Detailotsingu tulemusi saab alla laadida CSV formaadis ja valikut tehes kuvada huvipakkuvaid objekte otse kaardile.

Võõrliigi lelukohad

- [Kuva valik kaardil](#)
- [Lae alla \(CSV\)](#)

<input type="checkbox"/>	Registrikood	Võõrliik	Asukoht
<input checked="" type="checkbox"/>	VLL1004484	Sosnovski karuputk	Harju maakond, Rae vald, Rae küla
<input checked="" type="checkbox"/>	VLL1004172	Sosnovski karuputk	Viljandi maakond, Mulgi vald, Niguli küla
<input checked="" type="checkbox"/>	VLL1004064	Sosnovski karuputk	Viljandi maakond, Põhja-Sakala vald, Jälevere küla
<input type="checkbox"/>	VLL1004407	Sosnovski karuputk	Harju maakond, Rae vald, Lehmja küla
<input type="checkbox"/>	VLL1004302	Sosnovski karuputk	Viljandimaa, Viljandi vald, Kibeküla küla