

Juhised Keskkonnaportaali kaardirakenduse kasutamiseks

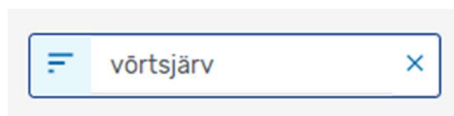
Keskkonnaportaalis kuvatakse suurt osa Eesti Looduse Infosüsteemis (EELIS) hallatavatest andmetest - täpsemad kirjeldused siin: <https://keskkonnaportaal.ee/et/eelise-andmestikud>

Kuvatakse ka hüdrometeoroloogilisi andmeid, jäätmekäitluskohtade infot, kütusesekre andmebaasi objekte. Lisaks andmestikele on kaardirakenduses kuvatud hulganisti täiendavaid ruumiandmeid. Kaardiandmeid uuendatakse igaõiselt ning detailandmeid kord nädalas esmaspäeval. Välja arvatud juhtudel kui andmestikes ei ole muudatusi toimunud või ei ole sage uuendamine põhjendatud. Puurkaevude andmestik uueneb igaõiselt.

Osade kaitsealuste liikidega seonduvatele andmestikele saab ligipääsu juriidiline isik ametialaseks kasutamiseks. Nendeks kihtideks on: I ja II kaitsekategooria liikide leiukohtade andmed, püsielupaigad ja nende võõndid, jahipidamis- ning liikumispiiranguga alade kihid. Juurdepääsu saamiseks palun pöörduda vastava taotlusega aadressile klienditugi@envir.ee

Keskkonnaportaali kaardirakendusest saab otsida andmeid kolmel viisil

Kirotsing



Otsitakse märksõna järgi. Tulemused kuvatakse nimekirjana, kust saab objektile klikkides liikuda detailandmetesse või objekti kaardile positsioneerida:

Otsingu tulemused

Veekogud ^

Võrtsjärv 

Registrikood: VEE2083800

Tüüp: Looduslik järv

Veepeegli pindala: 26919.1 ha

Asukoht: Tartu maakond, Elva vald,

Järveküla küla; Tartu maakond, Elva vald,...

Päringuga saab edasi liikuda detailotsingusse:



Detailotsing

Detailotsingus vali üks või mitu andmestikku (*Objekti tüüp*), ning kitsenda päringut eri parameetrite järgi. Tulemused kuvatakse nimekirjana, kust saab objektide detailandmetesse liikuda, ning sealt omakorda kaardiobjektile suunduda.

Detailotsing

Otsisõna	Objekti tüüp	Id	KKR kood
<input type="text"/>	Veekogud	<input type="text"/>	<input type="text"/>
Nimetus	Asukoht		
võrtsjärv	<input type="text"/>		
Veekogu tüüp	Avalik kasutatavus	Vesikond	
<input type="text"/>	<input type="text"/>	<input type="text"/>	

[x Puhasta](#) [Ota!](#)

Detailotsingu tulemusi saab alla laadida CSV formaadis ja valikut tehes kuvada huvipakkuvaid objekte otse kaardile.

Võõrliigi lelukohad

[Kuva valik kaardil](#)

[Lae alla \(CSV\)](#)

<input type="checkbox"/>	Registrikoode	Võõrliik	Asukoht
<input checked="" type="checkbox"/>	VLL1004484	Sosnovski karuputk	Harju maakond, Rae vald, Rae küla
<input checked="" type="checkbox"/>	VLL1004172	Sosnovski karuputk	Viljandi maakond, Mulgi vald, Niguli küla
<input checked="" type="checkbox"/>	VLL1004064	Sosnovski karuputk	Viljandi maakond, Põhja-Sakala vald, Jälevere küla
<input type="checkbox"/>	VLL1004407	Sosnovski karuputk	Harju maakond, Rae vald, Lehmja küla
<input type="checkbox"/>	VLL1004302	Sosnovski karuputk	Viljandimaa, Viljandi vald, Kibeküla küla

Kaardipäring

Kaardil huvipakkuva piirkonna sisse zoomimiseks kasuta hiirerullikut või zoom-nuppe

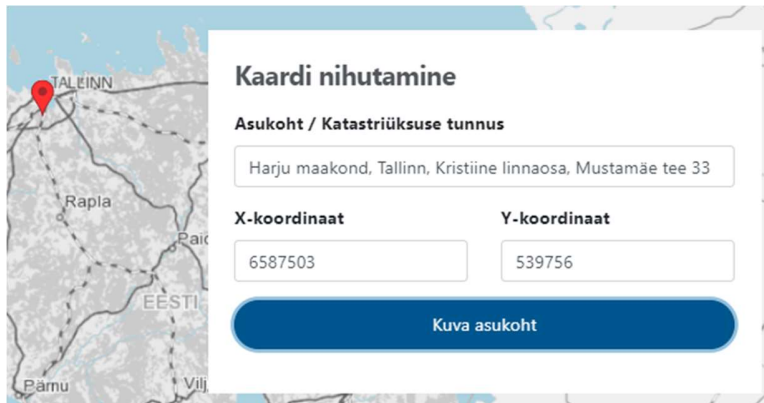


Kui seadmes on lubatud asukoha tuvastamine, saad kasutada positsioneerimist

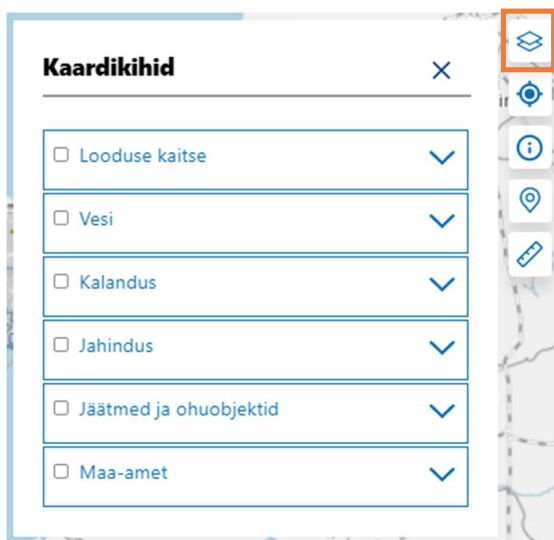



Adressi, katastritunnuse või koordinaatide järgi otsimiseks kasuta *Kaardikihi nihutamise* tööriista







Lülita sisse huvipakkuvad kaardikihid



Kaardilt infopärimiseks aktiveeri info-nupp , ning joonista ristkülik ümber objektide või kliki ühel objektil. Päringu tulemused kuvatakse nimekirjana. Osade andmestike puhul on nimekirjast võimalik liikuda objekti detailandmetesse, samas palju on andmestikke, mis on ainult kaardikihina. Sellisel juhul kuvatakse kogu info otsingu tulemuste aknas.

Kõiki leitud objekte saab kaardile positsioneerida:

Otsingu tulemused

Kaitstavad loodusobjektid	^
Küti mõisa park Registrikood: KL01200158 Tüüp: KP	
Mõdriku-Roela maastikukaitseala Registrikood: KL01000579 Tüüp: KMKA	

Lisaks saab otsingutulemust tabeli kujul vaadata, vahetades vaadet *Kaart* ja *Andmed* vahel



Lisavõimalused

1. Kaardikihtide kirjeldusi näeb kui klikkida kihi nime kõrval  ning kihi legendi kuvamiseks klikkida 

Veekogumid ^

Seisuveekogumid   

Kehtivad, määrusega kinnitatud pinnaveekogumid, järved.
(<https://www.riigiteataja.ee/akt/121042020061>) Andmed @ CC BY 4.0: EELIS (Eesti looduse infosüsteem), Keskkonnaagentuur

-  Väga hea
-  Hea
-  Kesine
-  Halb
-  Väga halb
-  Hindamata

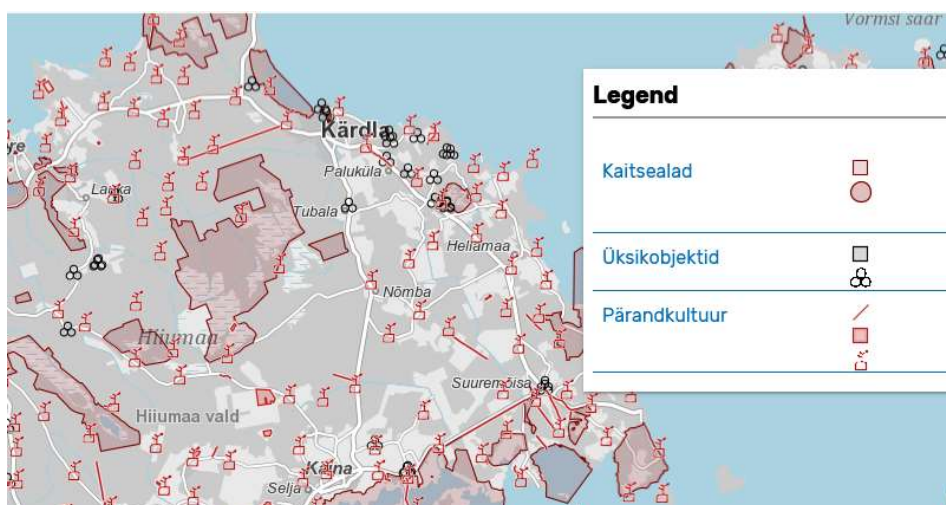
2. Kõiki kaardikihte on võimalik alla laadida SHP, GeoJSON ja TAB formaadis:





3. Sisselülitatud kihtide legendi saab avada ja sulgeda kaardikihtide paneelist:



Legend on liigutatav.



4. Mõõtetööriist  võimaldab mõõta pindala ja joonepikkust.

5. Otsingutulemuse märgistust saab kaardilt kustutada puhastamise tööriistaga .

Lisaks keskkonnavalastele andmetikele on kuvatud ka katastriüksuste kiht:

<input type="checkbox"/> Maa-amet	^
<input type="checkbox"/> Katastriüksused	

Võimalus valida erinevate aluskaartide vahel:

